

**МУНИЦИПАЛЬНОЕ БЮДЖЕТНОЕ УЧРЕЖДЕНИЕ
ДОПОЛНИТЕЛЬНОГО ОБРАЗОВАНИЯ
«ДВОРЕЦ ТВОРЧЕСТВА ДЕТЕЙ И МОЛОДЕЖИ имени И.Х. САДЫКОВА»
НИЖНЕКАМСКОГО МУНИЦИПАЛЬНОГО РАЙОНА РТ**

**ПРЕЗЕНТАЦИЯ
для беседы в детском объединении
«Города на Каме»**

Выполнила: методист,
педагог дополнительного образования
Борисова Эльмира Фаридовна

Данная беседа может проводиться с учениками школ и учреждений дополнительного образования по теме «Города на Каме» в рамках цикла бесед по программе «Национально-региональный компонент». Данный материал рассчитан на различный уровень подготовки учащихся и позволяет активизировать их познавательную деятельность, повышает интерес к родному краю. Систематизируются знания учащихся о крае, в котором они родились и живут. Расширяются понятия о Родине как о конкретном месте проживания, обогащаются эмоционально – чувственные сферы ребёнка.

Цель: познакомить детей с городами находящимися на берегу река Кама.

Задачи :

- продолжать знакомить с родным городом, обогащая и расширяя знания о интересных местах родного края ;
- развивать познавательный интерес, любознательность к своему родному краю.
- воспитывать уважение и гордость за родной город, родину.

Возраст: 5-8 класс

Оборудование и материалы: презентация, мультимедиа

Река Кама ([удм. Кам](#), [коми-перм. Кама](#), [тат. Чулман](#)) берёт своё начало в селе **Кулига Удмуртской республики**. Вытекает она из Камского ключа, который несколькими струями бьёт из-под горы. В 1974 году здесь был разбит сквер и установлен памятник со словами "Здесь берет своё начало уральская река Кама". Место является весьма популярным среди туристов, желающих увидеть начало великой реки.

Кама протекает по территории **Удмуртии, Кировской области, Пермского края, по границе Удмуртии и Башкортостана, Татарстана. Это седьмая река в Европе по протяженности (после Волги, Дуная, Урала, Днепра, Дона и Печоры).**

Длина Камы составляет 1805км. Река принимает 74 718 притоков и является самым крупным притоком Волги.



город Пермь

Пермь – старинный город на живописном берегу реки Камы. Он является административным центром Пермского края, простирающегося на западных склонах Уральских гор и служащего мостом между Европейской частью России и Сибирью. Пермь известна не только как один из крупнейших индустриальных городов страны, но и как важный культурный центр Предуралья, привлекающий множество туристов. Здесь путешественников ожидают любопытные музеи, галереи классического и современного искусства, театры. В кварталах исторического центра сохранились памятники архитектуры XIX века. Значительную Пермь занимает 4 место в рейтинге самых больших по площади городов в России после Москвы, Санкт-Петербурга и Волгограда

Проживает там 1,05 млн человек. Национальный состав населения Перми по переписи 2010 года, сведения о национальности были получены у 907 955 (91 %) человек, из них: русские — 823 333 чел. (90,7 %), татары — 34 253 чел. (3,8 %), башкиры — 7729 чел. (0,8 %), коми-пермяки — 7301 чел. (0,8 %), украинцы — 6507 чел. (0,7 %), удмурты — 4847 чел. (0,5 %), другие — 23 985 чел. (2,7 %)



Город Березники

Крупный промышленный центр и второй по величине город в Пермском крае. Город расположен на обоих берегах реки Камы в 278 км от Перми. На его территории базируется предприятие Ависма - крупнейший в мире производитель титана. История его тесно связана с развитием соляных промыслов и добычей соды. Сегодня это промышленный центр Верхнекамья с богатым культурным наследием, важной частью которого выступают многочисленные достопримечательности. Немало здесь и развлечений, которые туристы, решившие приехать в российскую глубинку, желают посетить. Площадь города 431,1 км². Проживает здесь 137 тысяч человек.



город Соликамск



Ещё один город Пермского края находится в 200 км от Перми и расположен у левых притоков Камы: Усолки и Боровой. Жизнь и название Соликамску дала [соль](#). Точных данных о начале солеварения и откуда пришли первые русские поселенцы на речку Усолку нет. К концу XVII века, с установлением торговых связей с [Китаем](#), Соликамск стал транзитно-торговым центром между Москвой и Бэйпином ([Пекин](#)); развернулось большое каменное строительство. В этот период Соликамск был самым значительным торгово-промышленным городом Прикамья, его экономическое значение выходило далеко за пределы Урала. Соликамск занимает территорию 165,5 км². Численность населения - 92 тысячи человек.



город Чайковский

Город так же находится в Пермском крае в 300 км от Перми. Расположен он на левом берегу реки Камы рядом с устьем реки Сайгатки. Назван город в честь нашего композитора Чайковского, родившегося как раз в соседнем Воткинске.

Площадь города составляет около 31 км². Численность населения - 82 тысячи человек.



Город Сарапул

Город в Удмуртской республике России.

Является 3 в республике по численности населения после Ижевска и Воткинска. Располагается город на правом берегу реки Камы в 62 км от Ижевска.

В переводе с Чувашского Сарапул значит "Стерлядь", которая в изобилии водится в Каме на этом участке.

В городе проживает 94 тысячи человек



город Нефтекамск

Город на северо-западе Башкортостана. Является 4 по численности в республике после Уфы. Располагается Нефтекамск на левом берегу реки Кама, в 8 км от неё и в 200 км от Уфы.

Кроме топливной и электроэнергетики, в Нефтекамске очень развито машиностроение. Местный автозавод входит в структуру КамАЗа и производит всевозможные спецнадстройки на шасси КамАЗовских грузовиков, а также современные автобусы. Нефтекамск – город молодой, основанный при Советском Союзе. Несмотря на это, он богат достопримечательностями: здесь есть куда сходить и есть на что посмотреть.

Город занимает территорию 147,25 км². Проживает в нем 131 тысяча человек.



Набережные Челны

Город в республике Татарстан расположен на левом берегу Камы.

В городе так же протекает река Челна. Город является вторым по численности населения в Татарстане и известен своим заводом автогиганта КамАЗ.

В городе проживает 534 тысячи человек.

По данным [Всероссийской переписи населения 2010 года](#) в городе проживали: [татары](#) — 47,42 % (242,3 тыс. человек), [русские](#) — 44,87 % (229,3 тыс.), [чуваши](#) — 1,95 % (10,0 тыс.), [украинцы](#) — 1,31 % (6,7 тыс.), [башкиры](#) — 1,16 % (5,9 тыс.), [марийцы](#) — 0,66 % (3,4 тыс.), [удмурты](#) — 0,39 % (2,0 тыс.), [мордва](#) — 0,39 % (2,0 тыс.) и др. — 1,82 % (9,3 тыс.).



Елабуга

Одно из старейших поселений Татарстана с 1000-летней историей. Тысячелетие города отпраздновано в 2007 году. Елабуга существовала ещё во времена Киевской Руси и Волжской Булгарии. Расположен город на правом берегу Камы у впадения в неё реки Тоймы в 200 км от Казани.

Площадь - 41,1 км². Численность населения - 74 тысячи человек.




Нижнекамск

Третий по численности населения в Татарстане, молодой город Нижнекамск находится на левом берегу Камы, в излучине, около впадения в неё реки Зай. До столицы республики, Казани, отсюда 236 км, а до города Набережные Челны всего 35 км. Нижнекамск – редкий образец масштабной жилищно-промышленной застройки, в которой жилые районы отделены от индустриальной зоны лесной полосой в несколько километров шириной. Нижнекамск неоднократно удостоивался звания Самого благоустроенного города РФ (в категории: с населением от 100 тысяч человек), а также признавался Культурной столицей Поволжья.



Чистополь

Ещё один город из Республики Татарстан. Расположен на левом берегу реки Кама в 200 км от Казани. В [1781 году](#) указом [Екатерины II](#) селу Чистое Поле был присвоен статус [уездного города](#) Чистополя, с учреждением собственного герба. Чистополь всегда ассоциировался со многими советскими писателями, такими как Ахматова, Пастернак, Асеев, Тарковский, Цветаева, Фадеев, для которых он стал приютом во время Великой Отечественной войны. Известен своим часовым заводом "Восток", на котором сохранился полный цикл производства часовых механизмов. В городе проживает 60 тысяч человек.





*Ой, широк речной
простор
Средь лесов, полей и гор,
Высока твоя волна,
Кама-Камушка!
На волнах качаешь ты
Пароходы и плоты,
Многоводная река,
Кама славная!*

*Степан
Широбоков*

Источник:

<https://citysee.ru/russia/pfo/respublika-tatarstan/nizhnekamsk-dostoprimechatelnosti-goroda.html>